







## Acaponeta

Demarcación							CNR	VN
DEM 1	87	19	0	1074	188	702	4	43
DEM 2	62	37	6	808	368	797	3	123
DEM 3	58	18	3	1296	50	863	0	48
DEM 4	82	20	1	895	193	689	0	43
DEM 5	60	39	3	962	60	1088	0	107
DEM 6	344	29	6	708	443	1178	0	76
DEM 7	81	42	3	775	89	975	0	83

### Resultados por Casilla

#### Demarcación 1

Seccion	Casilla	PAN	PT	ALT	PRD-PVEM	CONV-PRS	PRI-PANAL	CNR	VN
001	B	8	0	0	164	6	131	4	10
008	B	17	8	0	238	40	173	0	10
009	B	20	6	0	184	31	110	0	3
009	C1	22	5	0	195	19	102	0	5
010	B	20	0	0	273	92	186	0	15

#### Demarcación 2

Seccion	Casilla	PAN	PT	ALT	PRD-PVEM	CONV-PRS	PRI-PANAL	CNR	VN
002	B	3	4	0	105	48	114	0	9
002	E1	1	7	1	53	17	94	0	16
003	B	23	3	1	187	74	125	0	20
003	C1	20	7	1	206	83	95	0	17
004	B	4	9	0	143	39	173	3	18
024	B	8	5	3	84	92	143	0	38
024	E1	3	2	0	30	15	53	0	5

#### Demarcación 3

Seccion	Casilla	PAN	PT	ALT	PRD-PVEM	CONV-PRS	PRI-PANAL	CNR	VN
005	B	12	6	1	236	9	212	0	15
006	B	8	2	0	172	3	133	0	0
007	B	7	0	0	235	5	112	0	14
011	B	13	1	0	134	6	108	0	6
012	B	12	2	0	255	19	175	0	13
013	B	6	7	2	264	8	123	0	0

#### Demarcación 4

Seccion	Casilla	PAN	PT	ALT	PRD-PVEM	CONV-PRS	PRI-PANAL	CNR	VN
014	B	9	0	0	91	9	85	0	3
015	B	31	2	0	147	14	107	0	4
016	B	10	7	1	211	128	158	0	9
017	B	23	7	0	220	28	149	0	14
018	B	9	4	0	226	14	190	0	13

#### Demarcación 5

Seccion	Casilla	PAN	PT	ALT	PRD-PVEM	CONV-PRS	PRI-PANAL	CNR	VN
019	B	0	3	0	32	0	51	0	3
020	B	2	0	0	18	3	72	0	0
020	E1	1	2	0	34	1	23	0	5
021	B	3	0	0	41	1	231	0	19
022	B	2	0	0	38	1	74	0	7

Seccion	Casilla	PAN	PT	ALT	PRD-PVEM	CONV-PRS	PRI-PANAL	CNR	VN
023	B	4	9	1	87	40	133	0	17
023	E1	0	6	0	54	0	29	0	7
033	B	7	4	1	319	2	89	0	0
034	B	4	3	0	49	1	51	0	0
034	E1	6	1	0	26	6	8	0	0
035	B	2	1	0	18	0	46	0	0
036	B	7	10	1	222	4	166	0	32
037	B	32	0	0	24	1	115	0	17







#### Demarcación 6

Seccion	Casilla	PAN	PT	ALT	PRD-PVEM	CONV-PRS	PRI-PANAL	CNR	VN
038	B	125	6	2	69	150	213	0	0
039	B	69	6	3	35	203	174	0	31
040	B	20	0	0	113	50	185	0	0
040	E1	28	2	0	47	8	30	0	7
041	B	10	2	0	97	3	95	0	0
042	B	2	2	0	39	1	19	0	0
043	B	33	8	1	168	19	198	0	11
046	B	57	3	0	140	9	264	0	27

#### Demarcación 7

Seccion	Casilla	PAN	PT	ALT	PRD-PVEM	CONV-PRS	PRI-PANAL	CNR	VN
025	B	0	1	0	30	0	38	0	0
026	B	1	4	1	61	2	23	0	6
027	B	2	4	0	66	1	67	0	3
027	E1	0	1	0	41	0	20	0	1
028	B	8	2	0	65	5	96	0	5
029	B	4	5	0	28	8	13	0	6
029	E1	2	6	0	14	4	16	0	0
030	B	4	2	0	45	3	65	0	6
031	B	3	2	0	41	3	174	0	11
032	B	10	3	1	62	6	165	0	12
044	B	11	0	0	20	1	55	0	0
045	B	9	5	0	61	3	37	0	10
047	B	19	2	0	190	23	149	0	12
047	E1	5	1	0	13	16	23	0	0
048	B	3	4	0	38	14	34	0	11

## Ahuacatlán

Demarcación							CNR	VN
DEM 1	484	2	0	57	14	207	0	16
DEM 2	1318	6	0	112	22	854	19	67
DEM 3	503	2	1	94	4	920	1	41
DEM 4	509	3	0	15	2	836	2	23
DEM 5	660	8	0	47	24	442	1	18

### Resultados por Casilla

#### Demarcación 1

Seccion	Casilla	PAN	PT	ALT	PRD-PVEM	CONV-PRS	PRI-PANAL	CNR	VN
049	B	181	0	0	23	2	119	0	7
050	B	303	2	0	34	12	88	0	6

#### Demarcación 2

Seccion	Casilla	PAN	PT	ALT	PRD-PVEM	CONV-PRS	PRI-PANAL	CNR	VN
051	B	259	1	0	16	4	156	0	22
052	B	324	2	0	49	9	191	4	18
053	B	334	1	0	17	0	211	14	12
054	B	196	1	0	14	7	148	0	8
054	C1	205	1	0	16	2	148	1	7

#### Demarcación 3

Seccion	Casilla	PAN	PT	ALT	PRD-PVEM	CONV-PRS	PRI-PANAL	CNR	VN
055	B	48	1	1	26	0	115	0	5
056	B	118	0	0	48	2	287	0	15
057	B	198	0	0	15	1	344	0	15
058	B	139	1	0	5	1	174	1	6







#### Demarcación 4

Seccion	Casilla	PAN	PT	ALT	PRD-PVEM	CONV-PRS	PRI-PANAL	CNR	VN
059	B	133	1	0	4	0	282	2	5
059	C1	148	0	0	4	0	262	0	8
064	B	27	0	0	1	1	108	0	2
065	B	128	2	0	3	1	134	0	6
065	E1	73	0	0	3	0	50	0	2

#### Demarcación 5

Seccion	Casilla	PAN	PT	ALT	PRD-PVEM	CONV-PRS	PRI-PANAL	CNR	VN
060	B	195	1	0	35	1	133	0	14
061	B	238	4	0	4	15	166	0	0
061	E1	75	1	0	2	3	20	0	0
062	B	70	2	0	2	2	52	0	0
063	B	82	0	0	4	3	71	1	4

## Amatlán de Cañas

Demarcación							CNR	VN
DEM 1	812	3	0	45	58	762	0	47
DEM 2	359	4	0	15	2	442	0	19
DEM 3	452	2	0	167	3	520	0	40
DEM 4	398	9	0	193	32	525	0	56
DEM 5	365	4	2	118	47	386	0	39

### Resultados por Casilla

#### Demarcación 1

Seccion	Casilla	PAN	PT	ALT	PRD-PVEM	CONV-PRS	PRI-PANAL	CNR	VN
066	B	154	1	0	3	5	123	0	9
067	B	246	1	0	16	9	201	0	14
068	B	222	1	0	13	23	225	0	6
069	B	148	0	0	8	20	116	0	10
070	B	42	0	0	5	1	97	0	8

#### Demarcación 2

Seccion	Casilla	PAN	PT	ALT	PRD-PVEM	CONV-PRS	PRI-PANAL	CNR	VN
084	B	36	2	0	3	0	51	0	7
085	B	13	1	0	1	0	11	0	0
086	B	62	1	0	3	1	108	0	7
087	B	29	0	0	1	0	30	0	4
088	B	106	0	0	1	1	134	0	0
089	B	113	0	0	6	0	108	0	1

#### Demarcación 3

Seccion	Casilla	PAN	PT	ALT	PRD-PVEM	CONV-PRS	PRI-PANAL	CNR	VN
080	B	105	0	0	47	0	138	0	12
081	B	72	0	0	24	0	62	0	7
082	B	138	1	0	42	1	130	0	10
083	B	137	1	0	54	2	190	0	11







#### Demarcación 4

Seccion	Casilla	PAN	PT	ALT	PRD-PVEM	CONV-PRS	PRI-PANAL	CNR	VN
077	B	101	4	0	68	5	99	0	18
078	B	116	4	0	109	4	144	0	17
079	B	181	1	0	16	23	282	0	21

#### Demarcación 5

Seccion	Casilla	PAN	PT	ALT	PRD-PVEM	CONV-PRS	PRI-PANAL	CNR	VN
071	B	55	1	1	15	1	40	0	5
072	B	30	0	0	3	13	20	0	5
073	B	35	0	0	0	0	22	0	0
074	B	30	0	0	22	23	121	0	9
074	E1	31	1	1	15	1	32	0	1
075	B	137	1	0	58	2	111	0	16
076	B	47	1	0	5	7	40	0	3

## Bahía de Banderas

Demarcación							CNR	VN
DEM 1	940	324	6	130	34	1996	0	124
DEM 2	953	497	0	310	4	918	2	88
DEM 3	1029	425	5	106	57	1328	2	79
DEM 4	923	380	0	68	5	848	0	58
DEM 5	640	289	0	21	13	726	3	48
DEM 6	481	193	0	16	141	872	1	72
DEM 7	1133	572	1	127	74	1474	0	99
DEM 8	1736	217	0	42	22	1537	1	78
DEM 9	2039	777	8	41	93	2433	14	93

### Resultados por Casilla

#### Demarcación 1

Seccion	Casilla	PAN	PT	ALT	PRD-PVEM	CONV-PRS	PRI-PANAL	CNR	VN
091	B	165	30	1	32	3	205	0	16
092	B	134	20	1	43	2	108	0	14
096	B	154	23	0	23	15	303	0	24
098	B	121	7	1	14	0	333	0	0
098	C1	110	24	2	3	2	347	0	12
098	E1	66	12	0	0	0	83	0	10
098	E2	41	13	1	5	1	96	0	13
109	B	77	18	0	3	9	249	0	4
110	B	36	129	0	2	2	165	0	16
110	E1	36	48	0	5	0	107	0	15

#### Demarcación 2

Seccion	Casilla	PAN	PT	ALT	PRD-PVEM	CONV-PRS	PRI-PANAL	CNR	VN
112	B	168	75	0	25	2	162	1	14
112	C1	150	80	0	33	0	138	0	0
112	C2	169	85	0	31	1	141	1	11
113	B	109	19	0	21	0	111	0	10
113	C1	127	23	0	19	1	97	0	0
114	B	127	112	0	71	0	121	0	19
114	C1	103	103	0	110	0	148	0	28

#### Demarcación 3

Seccion	Casilla	PAN	PT	ALT	PRD-PVEM	CONV-PRS	PRI-PANAL	CNR	VN
111	B	155	59	0	17	1	142	0	11
111	C1	178	49	0	31	5	129	0	10
111	C2	300	109	0	38	0	256	0	30
118	B	141	61	3	8	11	290	0	18
118	C1	150	79	1	7	17	236	0	7
118	C2	105	68	1	5	23	275	2	13

#### Demarcación 4

Seccion	Casilla	PAN	PT	ALT	PRD-PVEM	CONV-PRS	PRI-PANAL	CNR	VN
090	B	139	59	0	6	0	131	0	13
090	C1	123	54	0	15	0	132	0	9
090	C2	161	57	0	10	1	119	0	0
090	C3	143	58	0	17	0	111	0	0
090	C4	266	130	0	16	2	204	0	19
090	E1	91	22	0	4	2	151	0	5

**Demarcación 5**

Seccion	Casilla	PAN	PT	ALT	PRD-PVEM	CONV-PRS	PRI-PANAL	CNR	VN
121	B	123	61	0	2	6	166	0	17
121	C1	135	57	0	3	1	179	3	8
122	B	108	50	0	3	2	107	0	5
122	C1	85	55	0	3	2	135	0	6
123	B	189	66	0	10	2	139	0	12

**Demarcación 6**

Seccion	Casilla	PAN	PT	ALT	PRD-PVEM	CONV-PRS	PRI-PANAL	CNR	VN
119	B	109	42	0	1	13	128	0	10
119	C1	103	51	0	1	15	112	1	10
120	B	109	40	0	5	45	208	0	0
120	C1	160	60	0	9	68	424	0	52

**Demarcación 7**

Seccion	Casilla	PAN	PT	ALT	PRD-PVEM	CONV-PRS	PRI-PANAL	CNR	VN
115	B	112	82	0	27	8	212	0	13
115	C1	115	80	0	10	7	190	0	14
115	C2	122	93	0	19	7	195	0	0
115	C3	130	91	0	16	11	182	0	15
116	B	171	66	0	17	18	189	0	17
116	C1	212	66	0	23	12	180	0	9
117	B	121	54	0	8	8	163	0	19
117	C1	150	40	1	7	3	163	0	12







**Demarcación 8**

Seccion	Casilla	PAN	PT	ALT	PRD-PVEM	CONV-PRS	PRI-PANAL	CNR	VN
099	B	103	63	0	5	1	245	0	14
105	B	237	16	0	6	2	115	0	11
105	C1	253	15	0	2	0	116	0	0
106	B	176	14	0	3	4	185	0	6
106	C1	168	16	0	1	0	190	0	0
107	B	160	6	0	1	8	132	0	12
107	C1	176	10	0	3	4	129	1	8
107	E1	154	4	0	2	0	133	0	0
108	B	152	29	0	14	0	143	0	15
108	C1	157	44	0	5	3	149	0	12

**Demarcación 9**

Seccion	Casilla	PAN	PT	ALT	PRD-PVEM	CONV-PRS	PRI-PANAL	CNR	VN
093	B	19	12	0	2	4	72	0	4
094	B	128	24	0	5	7	170	0	19
095	B	77	13	0	0	0	66	0	5
095	E1	30	10	0	0	43	77	0	0
097	B	320	53	0	6	15	278	14	0
100	B	129	56	0	5	3	171	0	9
100	C1	127	62	1	4	4	170	0	4
101	B	159	58	0	6	2	178	0	0
101	C1	171	51	1	1	5	156	0	8
102	B	125	135	0	2	6	155	0	5
102	C1	124	105	0	2	1	157	0	15
103	B	131	25	0	1	0	193	0	12
103	C1	156	35	6	4	0	157	0	8
104	B	188	80	0	0	0	234	0	9
104	C1	155	71	0	3	3	265	0	0

## Compostela

Demarcación							CNR	VN
DEM 1	774	315	22	774	132	<b>1842</b>	1	160
DEM 2	472	369	18	741	118	<b>1867</b>	1	132
DEM 3	315	150	18	648	51	<b>1532</b>	0	126
DEM 4	238	<b>1824</b>	4	277	8	790	0	230
DEM 5	194	778	6	352	132	<b>1017</b>	0	110
DEM 6	511	<b>940</b>	7	255	84	615	2	99
DEM 7	556	143	35	385	117	<b>940</b>	1	79
DEM 8	505	96	35	230	109	<b>690</b>	11	71
DEM 9	296	637	6	164	57	<b>914</b>	2	94

### Resultados por Casilla

#### Demarcación 1

Seccion	Casilla	PAN	PT	ALT	PRD-PVEM	CONV-PRS	PRI-PANAL	CNR	VN
124	B	74	13	4	92	12	213	0	18
125	B	53	31	2	52	11	153	0	18
125	C1	54	15	6	68	4	152	1	15
126	B	78	30	1	153	16	231	0	15
127	B	131	25	4	60	8	209	0	24
128	B	116	55	0	71	23	260	0	13
129	B	67	39	2	75	6	127	0	14
129	C1	55	53	1	74	14	129	0	18
130	B	83	19	1	57	22	164	0	15
131	B	63	35	1	72	16	204	0	10

#### Demarcación 2

Seccion	Casilla	PAN	PT	ALT	PRD-PVEM	CONV-PRS	PRI-PANAL	CNR	VN
132	B	30	22	1	65	5	125	0	14
132	C1	35	23	1	65	8	152	0	10
133	B	25	23	0	66	14	185	0	20
133	C1	36	36	0	112	8	154	0	11
134	B	57	48	7	137	17	266	1	17
135	B	94	56	3	63	35	264	0	19
136	B	79	71	2	64	6	264	0	12
137	B	46	25	0	75	7	153	0	7
137	E1	31	24	1	58	12	157	0	12
138	B	39	41	3	36	6	147	0	10

#### Demarcación 3

Seccion	Casilla	PAN	PT	ALT	PRD-PVEM	CONV-PRS	PRI-PANAL	CNR	VN
140	B	17	17	2	98	3	124	0	14
141	B	32	26	6	50	10	159	0	15
142	B	6	13	1	20	1	37	0	3
143	B	6	6	1	28	3	58	0	3
143	E1	4	2	0	9	2	50	0	0
155	B	9	8	2	42	8	173	0	7
156	B	14	8	0	64	2	137	0	15
171	B	37	18	1	33	7	88	0	11
171	C1	43	15	3	45	8	109	0	12
175	B	4	6	0	105	0	170	0	8
176	B	7	5	1	124	5	192	0	14
177	B	136	26	1	30	2	235	0	24

**Demarcación 4**

Seccion	Casilla	PAN	PT	ALT	PRD-PVEM	CONV-PRS	PRI-PANAL	CNR	VN
139	B	37	83	0	27	0	128	0	21
144	B	0	170	1	35	0	102	0	19
145	B	4	166	0	24	0	110	0	20
145	E1	7	41	1	8	0	9	0	5
146	B	7	51	0	23	1	16	0	10
147	B	24	74	0	11	0	68	0	18
148	B	52	211	1	22	0	63	0	32
149	B	24	241	0	21	1	35	0	13
150	B	10	202	0	21	0	74	0	16
151	B	22	173	0	33	4	67	0	17
151	C1	23	167	0	27	2	50	0	30
152	B	28	245	1	25	0	68	0	29

**Demarcación 5**

Seccion	Casilla	PAN	PT	ALT	PRD-PVEM	CONV-PRS	PRI-PANAL	CNR	VN
153	B	4	3	1	17	1	69	0	6
154	B	19	26	0	53	7	115	0	10
157	B	9	21	2	30	9	125	0	7
157	E1	13	35	0	2	2	16	0	0
159	B	20	80	0	52	9	129	0	15
160	B	25	143	0	39	9	116	0	7
161	B	20	95	0	22	23	74	0	10
161	C1	13	110	1	26	26	60	0	8
162	B	22	74	1	43	10	85	0	10
163	B	17	99	0	41	11	104	0	8
164	B	32	92	1	27	25	124	0	29

**Demarcación 6**

Seccion	Casilla	PAN	PT	ALT	PRD-PVEM	CONV-PRS	PRI-PANAL	CNR	VN
158	B	63	113	2	100	9	112	0	25
165	B	87	109	0	23	25	99	0	6
166	B	55	98	0	37	13	77	0	18
167	B	51	106	0	17	3	76	0	4
167	C1	32	106	1	18	10	63	0	12
168	B	56	112	0	21	7	50	1	11
168	C1	65	123	1	20	7	50	0	10
169	B	102	173	3	19	10	88	1	13

**Demarcación 7**

Seccion	Casilla	PAN	PT	ALT	PRD-PVEM	CONV-PRS	PRI-PANAL	CNR	VN
170	B	10	17	1	11	6	82	0	2
172	B	11	3	0	27	7	21	0	2
179	B	14	15	2	99	14	74	1	9
180	B	49	12	22	83	1	114	0	10
183	B	92	15	4	44	15	88	0	10
184	B	112	23	3	45	16	156	0	10
185	B	86	22	2	44	36	131	0	7
186	B	88	22	1	15	9	138	0	14
187	B	94	14	0	17	13	136	0	15









**Demarcación 8**

Seccion	Casilla	PAN	PT	ALT	PRD-PVEM	CONV-PRS	PRI-PANAL	CNR	VN
188	B	120	19	3	33	14	114	0	13
189	B	141	18	1	26	21	115	0	17
190	B	60	13	8	42	10	93	0	11
190	C1	59	21	17	30	12	104	11	0
190	E1	106	23	5	86	44	168	0	26
190	E2	19	2	1	13	8	96	0	4

**Demarcación 9**

Seccion	Casilla	PAN	PT	ALT	PRD-PVEM	CONV-PRS	PRI-PANAL	CNR	VN
173	B	9	48	1	28	6	120	0	10
173	C1	11	60	0	34	3	127	0	6
174	B	1	39	0	8	2	19	0	3
178	B	19	53	1	28	0	135	0	8
181	B	2	20	0	4	9	33	0	2
181	E1	3	12	0	14	5	56	1	2
182	B	4	53	1	6	2	42	0	8
191	B	5	16	0	8	2	43	0	2
191	E1	0	10	0	4	5	8	0	2
192	B	86	79	0	11	7	85	0	13
192	C1	64	77	0	7	3	92	1	12
193	B	14	31	2	4	3	63	0	4
194	B	46	68	0	3	8	41	0	9
195	B	32	71	1	5	2	50	0	13

## Huajicori

Demarcación							CNR	VN
DEM 1	4	22	0	767	2	610	0	22
DEM 2	4	22	0	395	2	496	0	29
DEM 3	3	9	1	345	1	369	0	12
DEM 4	2	9	0	396	8	288	0	36
DEM 5	6	15	0	325	2	269	0	14

### Resultados por Casilla

#### Demarcación 1

Seccion	Casilla	PAN	PT	ALT	PRD-PVEM	CONV-PRS	PRI-PANAL	CNR	VN
196	B	4	13	0	405	0	270	0	0
197	B	0	9	0	362	2	340	0	22

#### Demarcación 2

Seccion	Casilla	PAN	PT	ALT	PRD-PVEM	CONV-PRS	PRI-PANAL	CNR	VN
206	B	0	0	0	51	0	104	0	11
208	B	2	11	0	142	1	119	0	6
212	B	0	0	0	28	0	38	0	1
212	E1	0	0	0	33	0	36	0	0
213	B	0	1	0	12	0	40	0	4
213	E1	0	5	0	59	0	45	0	0
214	B	1	4	0	51	0	78	0	0
214	E1	1	1	0	19	1	36	0	7

#### Demarcación 3

Seccion	Casilla	PAN	PT	ALT	PRD-PVEM	CONV-PRS	PRI-PANAL	CNR	VN
198	B	0	0	0	68	0	79	0	0
199	B	0	0	0	63	0	55	0	8
200	B	2	1	0	43	0	63	0	2
201	B	0	1	1	33	0	29	0	2
201	E1	0	0	0	24	0	18	0	0
204	B	0	0	0	40	1	62	0	0
205	B	1	7	0	74	0	63	0	0







#### Demarcación 4

Seccion	Casilla	PAN	PT	ALT	PRD-PVEM	CONV-PRS	PRI-PANAL	CNR	VN
202	B	1	7	0	177	1	113	0	17
202	E1	0	0	0	38	0	38	0	0
203	B	0	0	0	51	2	67	0	8
203	E1	0	0	0	56	0	35	0	6
203	E2	1	2	0	74	5	35	0	5

#### Demarcación 5

Seccion	Casilla	PAN	PT	ALT	PRD-PVEM	CONV-PRS	PRI-PANAL	CNR	VN
207	B	0	2	0	17	0	62	0	0
207	E1	0	0	0	22	0	33	0	5
207	E2	0	2	0	41	0	17	0	3
209	B	1	0	0	35	0	19	0	2
209	E1	1	0	0	38	1	38	0	1
210	B	3	5	0	63	1	39	0	3
210	E1	0	3	0	34	0	9	0	0
211	B	1	3	0	75	0	52	0	0

Ixtlán del Río

Demarcación							CNR	VN
DEM 1	470	31	0	309	237	397	4	18
DEM 2	650	58	1	268	161	850	0	43
DEM 3	616	28	1	228	91	568	0	37
DEM 4	483	53	1	288	122	362	1	56
DEM 5	708	39	1	378	248	674	0	49
DEM 6	722	41	2	248	56	369	0	55
DEM 7	345	29	0	192	176	305	0	48

Resultados por Casilla

Demarcación 1

Seccion	Casilla	PAN	PT	ALT	PRD-PVEM	CONV-PRS	PRI-PANAL	CNR	VN
215	B	162	4	0	101	56	137	0	9
215	C1	144	10	0	109	45	159	0	0
236	B	86	10	0	49	63	42	0	0
236	C1	78	7	0	50	73	59	4	9

Demarcación 2

Seccion	Casilla	PAN	PT	ALT	PRD-PVEM	CONV-PRS	PRI-PANAL	CNR	VN
223	B	124	4	1	33	39	148	0	8
223	C1	98	10	0	41	27	160	0	0
224	B	133	14	0	74	57	212	0	11
225	B	151	13	0	74	9	138	0	9
226	B	144	17	0	46	29	192	0	15

Demarcación 3

Seccion	Casilla	PAN	PT	ALT	PRD-PVEM	CONV-PRS	PRI-PANAL	CNR	VN
216	B	215	8	0	70	37	150	0	0
216	C1	190	15	0	73	37	141	0	21
222	B	211	5	1	85	17	277	0	16

Demarcación 4

Seccion	Casilla	PAN	PT	ALT	PRD-PVEM	CONV-PRS	PRI-PANAL	CNR	VN
217	B	174	12	0	101	31	166	1	23
218	B	155	16	1	81	44	90	0	19
218	C1	154	25	0	106	47	106	0	14

Demarcación 5

Seccion	Casilla	PAN	PT	ALT	PRD-PVEM	CONV-PRS	PRI-PANAL	CNR	VN
227	B	118	8	0	50	22	163	0	12
228	B	133	3	0	38	54	132	0	3
229	B	179	9	0	57	68	130	0	10
230	B	150	14	1	83	40	136	0	16
231	B	128	5	0	150	64	113	0	8







Demarcación 6

Seccion	Casilla	PAN	PT	ALT	PRD-PVEM	CONV-PRS	PRI-PANAL	CNR	VN
219	B	220	12	0	82	14	104	0	20
220	B	123	10	1	52	12	61	0	9
220	C1	135	6	0	50	12	74	0	19
221	B	244	13	1	64	18	130	0	7

**Demarcación 7**

<b>Seccion</b>	<b>Casilla</b>	<b>PAN</b>	<b>PT</b>	<b>ALT</b>	<b>PRD-PVEM</b>	<b>CONV-PRS</b>	<b>PRI-PANAL</b>	<b>CNR</b>	<b>VN</b>
232	B	31	2	0	12	9	73	0	8
232	E1	24	6	0	42	2	20	0	0
232	E2	14	5	0	12	13	16	0	1
233	B	82	7	0	58	7	37	0	13
234	B	50	1	0	7	69	17	0	9
235	B	53	5	0	28	39	58	0	10
237	B	30	1	0	6	16	26	0	0
238	B	61	2	0	27	21	58	0	7

## Jala

Demarcación							CNR	VN
DEM 1	613	8	0	120	41	<b>810</b>	0	49
DEM 2	<b>718</b>	9	1	51	12	683	2	47
DEM 3	550	8	1	92	295	<b>979</b>	4	53
DEM 4	597	12	2	13	153	<b>636</b>	1	59
DEM 5	503	23	1	44	<b>511</b>	353	1	51

### Resultados por Casilla

#### Demarcación 1

Seccion	Casilla	PAN	PT	ALT	PRD-PVEM	CONV-PRS	PRI-PANAL	CNR	VN
242	B	189	3	0	75	6	273	0	18
243	B	187	3	0	27	10	187	0	17
244	B	237	2	0	18	25	350	0	14

#### Demarcación 2

Seccion	Casilla	PAN	PT	ALT	PRD-PVEM	CONV-PRS	PRI-PANAL	CNR	VN
239	B	160	4	0	6	6	188	2	12
240	B	147	0	0	16	1	154	0	13
241	B	315	3	1	25	3	235	0	14
247	B	96	2	0	4	2	106	0	8

#### Demarcación 3

Seccion	Casilla	PAN	PT	ALT	PRD-PVEM	CONV-PRS	PRI-PANAL	CNR	VN
253	B	109	1	0	15	71	180	0	13
253	C1	109	3	0	22	75	177	2	15
254	B	190	1	0	22	49	191	0	0
255	B	53	0	0	11	47	202	0	9
256	B	89	3	1	22	53	229	2	16







#### Demarcación 4

Seccion	Casilla	PAN	PT	ALT	PRD-PVEM	CONV-PRS	PRI-PANAL	CNR	VN
250	B	136	3	0	3	70	168	0	11
251	B	127	3	0	0	45	95	0	11
252	B	249	4	2	10	19	287	0	32
252	E1	85	2	0	0	19	86	1	5

#### Demarcación 5

Seccion	Casilla	PAN	PT	ALT	PRD-PVEM	CONV-PRS	PRI-PANAL	CNR	VN
245	B	54	5	0	13	3	27	1	2
246	B	31	3	0	11	9	26	0	14
246	E1	99	0	0	2	3	4	0	6
248	B	155	8	1	8	280	187	0	0
249	B	164	7	0	10	216	109	0	29

## El Nayar

Demarcación							CNR	VN
DEM 1	285	12	3	153	6	342	0	82
DEM 2	618	9	0	84	5	384	0	73
DEM 3	319	11	5	86	5	513	0	56
DEM 4	474	16	1	99	2	302	11	34
DEM 5	615	44	7	116	25	734	1	30
DEM 6	638	44	2	265	28	612	4	85
DEM 7	229	17	2	145	15	423	0	31

### Resultados por Casilla

#### Demarcación 1

Seccion	Casilla	PAN	PT	ALT	PRD-PVEM	CONV-PRS	PRI-PANAL	CNR	VN
257	B	133	2	0	50	1	113	0	21
258	B	77	3	2	43	1	124	0	25
258	C1	75	7	1	60	4	105	0	36

#### Demarcación 2

Seccion	Casilla	PAN	PT	ALT	PRD-PVEM	CONV-PRS	PRI-PANAL	CNR	VN
260	B	112	0	0	7	3	96	0	0
260	E1	82	4	0	12	1	22	0	17
261	B	88	0	0	28	1	82	0	19
264	B	73	3	0	13	0	63	0	0
264	E1	53	0	0	0	0	7	0	7
265	B	102	0	0	11	0	68	0	0
266	B	108	2	0	13	0	46	0	30

#### Demarcación 3

Seccion	Casilla	PAN	PT	ALT	PRD-PVEM	CONV-PRS	PRI-PANAL	CNR	VN
259	B	90	1	1	29	3	122	0	0
259	C1	112	7	4	25	2	94	0	56
259	E1	117	3	0	32	0	297	0	0

#### Demarcación 4

Seccion	Casilla	PAN	PT	ALT	PRD-PVEM	CONV-PRS	PRI-PANAL	CNR	VN
263	B	5	1	0	40	0	16	0	3
267	B	130	5	0	16	2	105	0	17
267	C1	140	0	0	24	0	108	0	0
267	E1	129	7	1	8	0	30	8	6
267	E2	70	3	0	11	0	42	3	8

#### Demarcación 5

Seccion	Casilla	PAN	PT	ALT	PRD-PVEM	CONV-PRS	PRI-PANAL	CNR	VN
262	B	116	13	3	47	0	123	0	0
262	E1	130	9	2	18	4	79	0	14
268	B	85	4	0	6	0	68	0	0
268	E1	23	3	0	6	2	48	0	8
268	E2	52	4	0	5	0	91	0	0
271	B	63	5	0	6	0	68	1	1
271	E1	51	6	2	19	0	51	0	7
274	B	95	0	0	9	19	206	0	0







**Demarcación 6**

<b>Seccion</b>	<b>Casilla</b>	<b>PAN</b>	<b>PT</b>	<b>ALT</b>	<b>PRD-PVEM</b>	<b>CONV-PRS</b>	<b>PRI-PANAL</b>	<b>CNR</b>	<b>VN</b>
272	B	138	6	0	68	3	80	0	19
273	B	25	7	0	5	0	149	4	22
273	E1	52	10	0	32	21	58	0	23
275	B	22	0	0	4	0	70	0	10
275	E1	98	6	0	9	0	36	0	4
276	B	146	11	2	5	3	107	0	0
276	E1	87	1	0	35	0	75	0	7
276	E2	70	3	0	107	1	37	0	0

**Demarcación 7**

<b>Seccion</b>	<b>Casilla</b>	<b>PAN</b>	<b>PT</b>	<b>ALT</b>	<b>PRD-PVEM</b>	<b>CONV-PRS</b>	<b>PRI-PANAL</b>	<b>CNR</b>	<b>VN</b>
269	B	36	5	0	74	0	63	0	0
270	B	69	4	0	20	5	111	0	0
270	C1	64	3	0	19	10	145	0	15
270	E1	60	5	2	32	0	104	0	16

## Rosamorada

Demarcación							CNR	VN
DEM 1	210	20	5	937	55	821	0	52
DEM 2	182	52	2	898	36	1023	1	64
DEM 3	185	43	3	798	26	1337	2	96
DEM 4	133	27	2	1342	11	1164	0	54
DEM 5	195	135	1	677	55	957	2	51
DEM 6	215	26	7	578	22	835	0	49
DEM 7	151	36	8	963	69	1010	0	54

### Resultados por Casilla

#### Demarcación 1

Seccion	Casilla	PAN	PT	ALT	PRD-PVEM	CONV-PRS	PRI-PANAL	CNR	VN
277	B	75	8	1	191	24	202	0	15
277	E1	11	2	1	43	2	40	0	1
278	B	14	1	0	67	5	80	0	3
278	E1	5	1	1	119	4	54	0	1
279	B	20	0	0	73	3	53	0	2
280	B	24	2	0	73	0	69	0	4
281	B	16	4	2	179	11	174	0	10
282	B	45	2	0	192	6	149	0	16

#### Demarcación 2

Seccion	Casilla	PAN	PT	ALT	PRD-PVEM	CONV-PRS	PRI-PANAL	CNR	VN
283	B	23	3	0	151	7	121	1	7
284	B	1	5	0	69	2	55	0	4
286	B	13	9	0	114	3	237	0	7
286	E1	2	4	0	23	2	61	0	2
287	B	27	4	0	116	1	157	0	12
288	B	39	12	2	250	13	160	0	15
289	B	77	15	0	175	8	232	0	17

#### Demarcación 3

Seccion	Casilla	PAN	PT	ALT	PRD-PVEM	CONV-PRS	PRI-PANAL	CNR	VN
297	B	4	7	0	89	10	203	0	22
298	B	46	6	1	65	1	242	0	7
299	B	41	5	1	63	3	198	0	17
300	B	19	5	0	105	3	231	0	0
301	B	19	4	0	170	0	144	1	15
301	C1	21	4	1	168	4	124	1	18
309	B	35	12	0	138	5	195	0	17

#### Demarcación 4

Seccion	Casilla	PAN	PT	ALT	PRD-PVEM	CONV-PRS	PRI-PANAL	CNR	VN
302	B	35	3	0	253	0	203	0	10
303	B	19	3	0	164	2	121	0	0
304	B	21	1	0	199	0	141	0	8
305	B	5	3	0	98	1	192	0	0
306	B	5	10	0	337	1	196	0	9
307	B	40	4	2	127	0	141	0	16
308	B	8	3	0	164	7	170	0	11



**Demarcación 5**

Seccion	Casilla	PAN	PT	ALT	PRD-PVEM	CONV-PRS	PRI-PANAL	CNR	VN
310	B	74	42	1	200	11	240	2	34
311	B	14	16	0	96	9	175	0	0
311	C1	22	13	0	104	12	186	0	0
311	E1	14	8	0	42	5	87	0	0
312	B	38	27	0	76	17	175	0	17
313	B	33	29	0	159	1	94	0	0







**Demarcación 6**

Seccion	Casilla	PAN	PT	ALT	PRD-PVEM	CONV-PRS	PRI-PANAL	CNR	VN
292	B	3	1	1	72	2	93	0	0
292	E1	3	0	0	39	0	33	0	0
314	B	38	4	1	77	5	192	0	0
315	B	74	10	4	82	2	171	0	20
316	B	21	3	0	7	1	23	0	7
316	E1	42	2	0	7	2	22	0	5
316	E2	9	1	0	8	0	28	0	0
317	B	12	2	1	133	4	72	0	7
318	B	11	2	0	97	5	119	0	0
319	B	2	1	0	56	1	82	0	10

**Demarcación 7**

Seccion	Casilla	PAN	PT	ALT	PRD-PVEM	CONV-PRS	PRI-PANAL	CNR	VN
285	B	8	5	4	103	25	69	0	18
290	B	6	3	0	191	11	184	0	0
291	B	27	5	4	178	5	294	0	0
291	E1	5	2	0	25	2	33	0	8
293	B	19	5	0	81	3	50	0	8
294	B	6	1	0	27	8	51	0	6
295	B	72	9	0	177	11	158	0	14
296	B	8	6	0	181	4	171	0	0

## Ruiz

Demarcación							CNR	VN
DEM 1	429	53	0	103	100	<b>530</b>	0	36
DEM 2	525	4	0	80	117	<b>539</b>	3	19
DEM 3	600	11	1	74	262	<b>711</b>	0	46
DEM 4	370	7	2	81	216	<b>416</b>	0	60
DEM 5	420	5	3	163	294	<b>517</b>	0	68
DEM 6	608	8	1	133	82	<b>786</b>	1	80
DEM 7	604	16	4	59	61	<b>702</b>	1	46

### Resultados por Casilla

#### Demarcación 1

Seccion	Casilla	PAN	PT	ALT	PRD-PVEM	CONV-PRS	PRI-PANAL	CNR	VN
327	B	31	33	0	62	10	122	0	0
343	B	182	8	0	22	53	228	0	16
344	B	216	12	0	19	37	180	0	20

#### Demarcación 2

Seccion	Casilla	PAN	PT	ALT	PRD-PVEM	CONV-PRS	PRI-PANAL	CNR	VN
320	B	199	2	0	38	25	154	0	0
320	C1	216	2	0	14	34	141	3	19
326	B	110	0	0	28	58	244	0	0

#### Demarcación 3

Seccion	Casilla	PAN	PT	ALT	PRD-PVEM	CONV-PRS	PRI-PANAL	CNR	VN
321	B	200	2	0	12	106	247	0	12
322	B	196	9	1	31	75	220	0	15
325	B	117	0	0	12	47	128	0	9
330	B	87	0	0	19	34	116	0	10

#### Demarcación 4

Seccion	Casilla	PAN	PT	ALT	PRD-PVEM	CONV-PRS	PRI-PANAL	CNR	VN
323	B	97	0	0	27	53	115	0	21
323	C1	101	3	0	28	46	129	0	20
324	B	172	4	2	26	117	172	0	19

#### Demarcación 5

Seccion	Casilla	PAN	PT	ALT	PRD-PVEM	CONV-PRS	PRI-PANAL	CNR	VN
328	B	155	0	2	59	96	176	0	19
329	B	119	1	0	45	147	177	0	33
331	B	146	4	1	59	51	164	0	16







#### Demarcación 6

Seccion	Casilla	PAN	PT	ALT	PRD-PVEM	CONV-PRS	PRI-PANAL	CNR	VN
337	B	101	3	1	48	11	172	0	25
338	B	122	2	0	7	8	135	0	14
339	B	47	0	0	8	4	44	0	2
340	B	65	2	0	21	24	73	0	14
341	B	124	1	0	23	14	167	0	10
342	B	104	0	0	9	6	74	1	4
345	B	45	0	0	17	15	121	0	11

**Demarcación 7**

<b>Seccion</b>	<b>Casilla</b>	<b>PAN</b>	<b>PT</b>	<b>ALT</b>	<b>PRD-PVEM</b>	<b>CONV-PRS</b>	<b>PRI-PANAL</b>	<b>CNR</b>	<b>VN</b>
332	B	15	0	0	3	0	58	0	1
333	B	97	0	1	10	26	112	0	0
333	E1	152	5	2	28	15	71	1	19
334	B	63	2	1	4	2	42	0	2
334	E1	27	0	0	1	3	57	0	0
335	B	34	2	0	7	6	57	0	6
336	B	131	3	0	2	3	106	0	5
346	B	28	0	0	1	3	81	0	4
346	E1	34	2	0	1	2	76	0	4
346	E2	23	2	0	2	1	42	0	5

## San Blas

Demarcación							CNR	VN
DEM 1	510	65	0	639	71	<b>695</b>	7	39
DEM 2	301	30	0	<b>869</b>	76	679	0	62
DEM 3	<b>864</b>	58	11	644	232	553	0	55
DEM 4	<b>815</b>	35	0	490	59	685	0	60
DEM 5	<b>982</b>	72	8	460	25	629	0	69
DEM 6	<b>999</b>	109	8	673	199	495	0	129
DEM 7	<b>982</b>	379	0	754	71	548	0	142

### Resultados por Casilla

#### Demarcación 1

Seccion	Casilla	PAN	PT	ALT	PRD-PVEM	CONV-PRS	PRI-PANAL	CNR	VN
347	B	129	14	0	122	17	148	0	20
347	C1	141	22	0	123	7	173	0	0
351	B	127	12	0	154	13	171	5	19
352	B	113	17	0	240	34	203	2	0

#### Demarcación 2

Seccion	Casilla	PAN	PT	ALT	PRD-PVEM	CONV-PRS	PRI-PANAL	CNR	VN
348	B	55	8	0	152	10	105	0	18
348	C1	57	3	0	166	12	96	0	9
349	B	95	11	0	254	23	193	1	0
350	B	54	5	0	146	21	138	0	19
350	C1	40	3	0	151	10	147	0	16

#### Demarcación 3

Seccion	Casilla	PAN	PT	ALT	PRD-PVEM	CONV-PRS	PRI-PANAL	CNR	VN
359	B	97	9	0	146	44	56	0	22
360	B	117	10	1	111	69	102	0	30
361	B	136	10	10	146	59	118	0	0
362	B	79	6	0	51	8	24	0	0
363	B	37	0	0	20	7	10	0	2
368	B	108	4	0	28	15	88	0	0
369	B	136	13	0	53	20	88	0	0
370	B	118	6	0	82	5	56	0	0
371	B	36	0	0	7	5	11	0	1

#### Demarcación 4

Seccion	Casilla	PAN	PT	ALT	PRD-PVEM	CONV-PRS	PRI-PANAL	CNR	VN
353	B	109	0	0	101	3	76	0	5
354	B	42	1	0	62	15	51	0	7
355	B	55	5	0	26	0	72	0	0
356	B	198	4	0	73	4	157	0	30
357	B	166	10	0	68	3	130	0	0
358	B	88	4	0	44	30	51	0	11
364	B	15	0	0	72	0	17	0	2
372	B	78	5	0	22	2	36	0	2
373	B	64	6	0	32	2	95	0	3

**Demarcación 5**

Seccion	Casilla	PAN	PT	ALT	PRD-PVEM	CONV-PRS	PRI-PANAL	CNR	VN
365	B	125	4	3	18	1	62	0	6
366	B	106	14	0	50	0	137	0	0
367	B	98	5	0	43	3	79	0	0
367	C1	99	7	3	51	6	78	0	6
374	B	28	2	0	23	3	22	0	6
375	B	26	2	0	29	0	29	0	0
376	B	151	20	1	80	2	72	0	16
376	C1	182	13	1	54	2	47	0	21
377	B	45	1	0	16	1	12	0	0
378	B	39	1	0	41	0	25	0	8
379	B	3	0	0	19	0	9	0	2
380	B	51	2	0	18	3	23	0	0
381	B	29	1	0	18	4	34	0	3







**Demarcación 6**

Seccion	Casilla	PAN	PT	ALT	PRD-PVEM	CONV-PRS	PRI-PANAL	CNR	VN
382	B	137	12	1	141	71	123	0	38
383	B	58	5	2	94	114	75	0	44
387	B	131	14	3	54	4	37	0	14
387	C1	144	12	0	52	1	35	0	14
388	B	135	30	2	95	7	62	0	0
389	B	116	16	0	129	2	54	0	19
390	B	278	20	0	108	0	109	0	0

**Demarcación 7**

Seccion	Casilla	PAN	PT	ALT	PRD-PVEM	CONV-PRS	PRI-PANAL	CNR	VN
384	B	78	16	0	57	2	72	0	11
385	B	107	49	0	168	5	77	0	22
386	B	121	31	0	67	3	73	0	11
386	C1	145	41	0	75	2	56	0	11
391	B	59	21	0	22	1	30	0	19
392	B	121	86	0	113	30	63	0	26
393	B	43	39	0	106	12	31	0	22
394	B	63	2	0	43	1	34	0	9
395	B	193	82	0	69	10	58	0	0
396	B	33	8	0	25	5	30	0	9
397	B	19	4	0	9	0	24	0	0

## San Pedro Lagunillas

Demarcación							CNR	VN
DEM 1	200	28	1	378	14	358	0	32
DEM 2	72	11	0	239	9	288	0	14
DEM 3	187	3	1	149	10	417	0	18
DEM 4	110	15	1	106	15	385	0	37
DEM 5	245	7	0	157	14	248	2	41

### Resultados por Casilla

#### Demarcación 1

Seccion	Casilla	PAN	PT	ALT	PRD-PVEM	CONV-PRS	PRI-PANAL	CNR	VN
398	B	118	12	1	160	6	192	0	17
399	B	82	16	0	218	8	166	0	15

#### Demarcación 2

Seccion	Casilla	PAN	PT	ALT	PRD-PVEM	CONV-PRS	PRI-PANAL	CNR	VN
401	B	60	10	0	204	6	184	0	8
403	B	12	1	0	35	3	104	0	6

#### Demarcación 3

Seccion	Casilla	PAN	PT	ALT	PRD-PVEM	CONV-PRS	PRI-PANAL	CNR	VN
400	B	120	3	1	109	3	195	0	11
402	B	22	0	0	4	1	117	0	0
404	B	29	0	0	31	1	73	0	5
404	E1	16	0	0	5	5	32	0	2







#### Demarcación 4

Seccion	Casilla	PAN	PT	ALT	PRD-PVEM	CONV-PRS	PRI-PANAL	CNR	VN
405	B	4	2	0	18	2	45	0	4
406	B	53	4	1	40	12	107	0	12
410	B	53	9	0	48	1	233	0	21

#### Demarcación 5

Seccion	Casilla	PAN	PT	ALT	PRD-PVEM	CONV-PRS	PRI-PANAL	CNR	VN
407	B	55	2	0	32	6	62	1	12
408	B	100	4	0	89	4	96	1	22
409	B	90	1	0	36	4	90	0	7

Santa María del Oro

Demarcación							CNR	VN
DEM 1	59	14	2	430	284	290	0	76
DEM 2	88	10	0	234	104	357	1	50
DEM 3	565	17	7	394	47	692	0	93
DEM 4	590	17	4	263	78	747	0	47
DEM 5	368	26	0	338	52	475	1	81
DEM 6	319	25	1	366	79	707	0	81
DEM 7	238	29	2	471	278	319	0	74

Resultados por Casilla

Demarcación 1

Seccion	Casilla	PAN	PT	ALT	PRD-PVEM	CONV-PRS	PRI-PANAL	CNR	VN
412	B	29	7	2	209	157	159	0	35
412	C1	30	7	0	221	127	131	0	41

Demarcación 2

Seccion	Casilla	PAN	PT	ALT	PRD-PVEM	CONV-PRS	PRI-PANAL	CNR	VN
411	B	28	4	0	104	58	174	0	19
411	C1	47	5	0	109	33	319	0	33
411	E1	13	1	0	21	7	17	0	4

Demarcación 3

Seccion	Casilla	PAN	PT	ALT	PRD-PVEM	CONV-PRS	PRI-PANAL	CNR	VN
423	B	67	2	1	60	4	155	0	20
423	E1	28	2	1	66	2	20	0	4
424	B	43	1	0	38	0	46	0	11
424	E1	26	0	0	15	0	30	0	11
427	B	53	5	3	153	23	319	0	33
429	B	348	7	2	62	18	122	0	14

Demarcación 4

Seccion	Casilla	PAN	PT	ALT	PRD-PVEM	CONV-PRS	PRI-PANAL	CNR	VN
428	B	43	1	0	7	0	37	0	8
430	B	166	2	0	30	3	100	0	0
431	B	180	5	3	41	5	79	0	15
432	B	21	10	0	14	2	42	0	5
433	B	90	5	0	74	41	217	0	9
433	C1	82	2	1	87	27	220	0	10
434	B	8	1	0	10	0	52	0	0

Demarcación 5

Seccion	Casilla	PAN	PT	ALT	PRD-PVEM	CONV-PRS	PRI-PANAL	CNR	VN
413	B	36	2	0	35	1	34	0	2
414	B	30	7	0	42	3	137	0	15
414	E1	59	2	0	37	7	52	1	16
415	B	87	3	0	115	26	127	0	19
417	B	46	2	0	8	7	34	0	6
417	E1	86	0	0	4	0	6	0	6
418	B	24	10	0	97	8	85	0	17

**Demarcación 6**







<b>Seccion</b>	<b>Casilla</b>	<b>PAN</b>	<b>PT</b>	<b>ALT</b>	<b>PRD-PVEM</b>	<b>CONV-PRS</b>	<b>PRI-PANAL</b>	<b>CNR</b>	<b>VN</b>
416	B	62	6	1	94	6	147	0	0
416	C1	69	4	0	98	5	137	0	22
419	B	11	7	0	79	53	170	0	19
422	B	36	7	0	84	12	200	0	25
422	E1	48	1	0	5	0	18	0	2
426	B	93	0	0	6	3	35	0	13

**Demarcación 7**

<b>Seccion</b>	<b>Casilla</b>	<b>PAN</b>	<b>PT</b>	<b>ALT</b>	<b>PRD-PVEM</b>	<b>CONV-PRS</b>	<b>PRI-PANAL</b>	<b>CNR</b>	<b>VN</b>
420	B	17	5	0	77	55	32	0	20
421	B	62	11	1	156	114	88	0	31
421	C1	57	10	1	170	107	88	0	23
425	B	102	3	0	68	6	11	0	0



## Santiago Ixcuintla

Demarcación							CNR	VN
DEM 1	960	136	140	668	326	<b>1146</b>	4	120
DEM 2	386	483	226	949	173	<b>1835</b>	0	117
DEM 3	360	650	240	723	224	<b>2031</b>	2	203
DEM 4	589	394	328	872	204	<b>1525</b>	0	83
DEM 5	965	459	387	329	241	<b>1740</b>	1	161
DEM 6	510	326	55	551	668	<b>1703</b>	3	108
DEM 7	284	768	171	788	172	<b>1983</b>	0	144
DEM 8	354	518	191	699	82	<b>2205</b>	0	107
DEM 9	329	473	493	883	239	<b>1591</b>	0	166

### Resultados por Casilla

#### Demarcación 1

Seccion	Casilla	PAN	PT	ALT	PRD-PVEM	CONV-PRS	PRI-PANAL	CNR	VN
435	B	86	15	12	96	15	156	1	23
436	B	185	21	11	88	25	164	0	19
437	B	86	12	9	94	70	136	2	16
437	C1	92	14	12	68	84	144	0	11
438	B	135	10	21	90	36	119	0	0
439	B	83	4	45	64	9	51	0	7
440	B	41	20	16	34	24	101	0	5
441	B	117	16	6	77	42	166	0	25
450	B	85	24	8	57	21	109	1	14

#### Demarcación 2

Seccion	Casilla	PAN	PT	ALT	PRD-PVEM	CONV-PRS	PRI-PANAL	CNR	VN
442	B	84	68	24	70	21	213	0	13
443	B	49	29	20	97	17	161	0	18
444	B	17	26	19	75	5	88	0	6
445	B	16	31	9	25	5	88	0	0
446	B	16	25	31	104	9	158	0	6
447	B	36	47	28	110	7	218	0	18
448	B	41	42	16	83	7	166	0	6
449	B	32	6	4	26	9	81	0	5
451	B	25	25	15	44	14	111	0	8
451	C1	16	17	11	38	10	149	0	0
452	B	13	15	13	62	8	138	0	9
453	B	18	18	20	51	18	52	0	6
454	B	5	13	5	68	21	21	0	0
455	B	4	84	6	64	17	92	0	13
456	B	14	37	5	32	5	99	0	9

#### Demarcación 3

Seccion	Casilla	PAN	PT	ALT	PRD-PVEM	CONV-PRS	PRI-PANAL	CNR	VN
467	B	9	27	6	10	2	111	0	11
468	B	20	22	4	25	4	159	0	14
492	B	4	29	0	77	4	66	0	8
493	B	38	176	6	56	9	165	0	19
494	B	15	73	7	40	11	110	0	13
495	B	21	65	2	75	4	148	0	0
496	B	23	33	7	36	12	160	0	14
500	B	22	30	4	54	13	70	0	0

Seccion	Casilla	PAN	PT	ALT	PRD-PVEM	CONV-PRS	PRI-PANAL	CNR	VN
501	B	32	31	7	46	12	114	0	9
502	B	19	17	5	58	100	158	0	21
503	B	36	7	55	26	7	71	0	15
503	C1	32	24	40	25	8	82	0	17
504	B	29	13	73	34	10	125	0	13
520	B	20	38	3	47	9	200	0	22
532	B	25	23	11	45	6	162	1	11
532	C1	15	42	10	69	13	130	1	16

#### Demarcación 4

Seccion	Casilla	PAN	PT	ALT	PRD-PVEM	CONV-PRS	PRI-PANAL	CNR	VN
497	B	99	23	28	70	44	119	0	23
498	B	27	23	18	82	49	202	0	17
499	B	10	11	6	38	7	87	0	7
534	B	71	8	10	21	2	82	0	10
535	B	101	26	8	19	4	95	0	0
536	B	51	25	22	27	3	133	0	0
537	B	24	21	100	28	36	82	0	0
538	B	20	18	97	39	45	107	0	0
539	B	62	56	9	69	3	101	0	10
540	B	55	47	15	98	3	145	0	0
541	B	52	96	7	114	2	153	0	16
542	B	12	31	5	227	4	184	0	0
542	E1	5	9	3	40	2	35	0	0

#### Demarcación 5

Seccion	Casilla	PAN	PT	ALT	PRD-PVEM	CONV-PRS	PRI-PANAL	CNR	VN
457	B	221	39	64	29	15	215	0	43
458	B	213	10	7	4	9	179	0	0
459	B	124	38	99	82	21	229	0	31
460	B	52	210	27	15	26	164	0	19
460	E1	9	18	4	39	7	6	0	2
460	E2	0	9	3	7	4	17	0	1
461	B	55	10	3	44	10	237	0	0
462	B	16	14	14	1	0	47	1	3
463	B	90	15	47	23	6	242	0	0
464	B	40	17	60	12	7	124	0	12
465	B	61	63	48	53	24	143	0	30
466	B	84	16	11	20	112	137	0	20

#### Demarcación 6

Seccion	Casilla	PAN	PT	ALT	PRD-PVEM	CONV-PRS	PRI-PANAL	CNR	VN
469	B	5	15	0	43	44	196	0	6
470	B	41	58	2	67	51	142	0	19
471	B	13	3	1	28	122	55	0	13
472	B	36	9	1	45	115	137	0	0
473	B	29	11	5	58	95	121	0	15
474	B	46	7	5	75	101	119	0	22
475	B	18	12	10	17	14	132	0	0
476	B	34	18	5	26	14	64	0	0
487	B	158	18	12	25	20	90	3	6
487	E1	25	17	5	12	3	78	0	0
487	E2	8	5	0	3	4	15	0	0
488	B	39	23	1	39	49	155	0	0
489	B	15	14	0	38	12	133	0	0

Seccion	Casilla	PAN	PT	ALT	PRD-PVEM	CONV-PRS	PRI-PANAL	CNR	VN
489	E1	7	9	0	26	1	38	0	2
490	B	27	17	0	36	5	155	0	0
491	B	9	90	8	13	18	73	0	25

#### Demarcación 7

Seccion	Casilla	PAN	PT	ALT	PRD-PVEM	CONV-PRS	PRI-PANAL	CNR	VN
477	B	10	39	4	24	9	88	0	10
478	B	11	14	6	30	3	118	0	0
478	E1	7	12	2	14	5	36	0	4
479	B	1	16	2	0	1	20	0	0
480	B	3	26	8	10	1	57	0	6
480	E1	5	11	2	11	2	64	0	0
480	E2	9	9	0	4	2	16	0	0
481	B	1	9	3	14	9	39	0	2
482	B	10	39	12	99	51	216	0	35
483	B	6	18	12	87	12	125	0	9
483	C1	10	18	23	91	15	100	0	11
484	B	16	14	37	134	25	172	0	27
485	B	17	78	9	47	7	177	0	11
486	B	4	42	1	15	2	70	0	0
512	B	39	81	14	33	3	124	0	9
513	B	13	118	5	20	0	117	0	0
514	B	2	8	5	24	3	68	0	8
514	E1	2	7	1	3	2	15	0	1
515	B	28	86	17	28	6	84	0	0
516	B	7	27	2	77	10	174	0	0
517	B	31	65	5	18	4	65	0	4
518	B	16	31	1	5	0	38	0	7

#### Demarcación 8







Seccion	Casilla	PAN	PT	ALT	PRD-PVEM	CONV-PRS	PRI-PANAL	CNR	VN
505	B	67	16	39	56	5	221	0	0
506	B	19	12	31	36	8	114	0	11
507	B	42	8	35	39	6	194	0	10
508	B	18	12	19	27	5	129	0	7
508	C1	25	16	25	25	1	140	0	8
509	B	12	47	3	25	7	105	0	13
510	B	32	40	2	18	4	101	0	4
511	B	27	30	1	48	1	120	0	2
511	C1	18	25	2	47	2	111	0	8
519	B	9	23	18	18	4	118	0	0
533	B	2	30	0	7	1	33	0	1
543	B	15	33	1	49	9	201	0	0
543	C1	8	27	0	68	4	159	0	15
544	B	12	14	12	26	19	161	0	9
545	B	31	112	1	108	3	153	0	0
546	B	12	50	2	57	2	100	0	13
546	E1	5	23	0	45	1	45	0	6

#### Demarcación 9

Seccion	Casilla	PAN	PT	ALT	PRD-PVEM	CONV-PRS	PRI-PANAL	CNR	VN
521	B	20	38	31	67	16	106	0	15
522	B	28	65	31	75	12	176	0	13
523	B	23	130	38	76	9	217	0	0
524	B	19	28	33	58	19	118	0	14

<b>Seccion</b>	<b>Casilla</b>	<b>PAN</b>	<b>PT</b>	<b>ALT</b>	<b>PRD-PVEM</b>	<b>CONV-PRS</b>	<b>PRI-PANAL</b>	<b>CNR</b>	<b>VN</b>
525	B	17	14	32	54	7	111	0	12
526	B	87	43	81	74	14	156	0	15
527	B	29	23	73	60	19	145	0	7
528	B	30	44	30	54	10	89	0	18
528	C1	23	32	21	84	7	93	0	19
529	B	6	8	32	95	31	96	0	8
530	B	19	10	49	70	13	113	0	0
531	B	28	38	42	116	82	171	0	45

## Tecuala

Demarcación							CNR	VN
DEM 1	389	260	2	975	82	796	0	36
DEM 2	256	361	0	870	167	670	0	54
DEM 3	722	98	2	617	112	576	0	62
DEM 4	159	119	1	1105	9	1215	0	93
DEM 5	266	245	3	1249	19	888	0	34
DEM 6	176	152	5	1013	104	1023	0	98
DEM 7	484	524	0	737	172	621	0	94

### Resultados por Casilla

#### Demarcación 1

Seccion	Casilla	PAN	PT	ALT	PRD-PVEM	CONV-PRS	PRI-PANAL	CNR	VN
550	B	53	59	0	230	36	199	0	19
550	E1	8	14	0	63	10	95	0	0
551	B	43	38	0	159	25	134	0	0
559	B	35	32	0	129	8	64	0	6
564	B	46	55	2	234	0	145	0	11
570	B	94	27	0	86	2	92	0	0
570	C1	110	35	0	74	1	67	0	0

#### Demarcación 2

Seccion	Casilla	PAN	PT	ALT	PRD-PVEM	CONV-PRS	PRI-PANAL	CNR	VN
549	B	39	56	0	156	22	139	0	12
552	B	41	39	0	158	22	131	0	0
558	B	35	27	0	82	40	77	0	9
560	B	30	36	0	95	21	61	0	7
561	B	30	58	0	82	24	88	0	9
562	B	39	67	0	134	20	97	0	8
563	B	42	78	0	163	18	77	0	9

#### Demarcación 3

Seccion	Casilla	PAN	PT	ALT	PRD-PVEM	CONV-PRS	PRI-PANAL	CNR	VN
547	B	79	12	0	99	4	79	0	14
548	B	198	14	1	96	19	69	0	18
553	B	97	15	0	102	9	94	0	9
554	B	111	14	0	121	35	138	0	9
555	B	110	24	0	77	14	98	0	7
556	B	81	10	1	62	20	39	0	0
557	B	46	9	0	60	11	59	0	5

#### Demarcación 4

Seccion	Casilla	PAN	PT	ALT	PRD-PVEM	CONV-PRS	PRI-PANAL	CNR	VN
565	B	4	5	0	41	0	44	0	0
566	B	4	1	0	28	0	68	0	0
567	B	14	3	0	99	0	302	0	13
567	E1	9	6	0	14	0	42	0	4
568	B	33	43	0	170	2	169	0	20
569	B	12	7	0	113	1	71	0	6
579	B	28	17	1	261	2	75	0	18
580	B	30	7	0	225	3	127	0	0
582	B	25	30	0	154	1	317	0	32

**Demarcación 5**

Seccion	Casilla	PAN	PT	ALT	PRD-PVEM	CONV-PRS	PRI-PANAL	CNR	VN
577	B	6	69	0	142	0	142	0	0
578	B	11	110	0	256	0	140	0	0
581	B	25	31	0	116	2	144	0	0
583	B	54	13	0	238	2	128	0	11
584	B	56	6	0	228	6	140	0	7
585	B	49	5	3	137	3	65	0	0
586	B	65	11	0	132	6	129	0	16







**Demarcación 6**

Seccion	Casilla	PAN	PT	ALT	PRD-PVEM	CONV-PRS	PRI-PANAL	CNR	VN
587	B	46	12	0	96	89	145	0	29
588	B	10	6	0	120	1	119	0	19
588	C1	3	7	0	121	1	130	0	0
589	B	9	2	0	74	0	74	0	8
590	B	8	6	0	25	0	39	0	3
590	E1	3	2	0	30	0	24	0	0
591	B	17	24	2	214	3	131	0	12
592	B	7	14	0	70	7	61	0	15
593	B	8	50	3	53	0	75	0	0
594	B	9	10	0	97	2	72	0	4
595	B	28	11	0	76	0	72	0	8
596	B	28	8	0	37	1	81	0	0

**Demarcación 7**

Seccion	Casilla	PAN	PT	ALT	PRD-PVEM	CONV-PRS	PRI-PANAL	CNR	VN
571	B	134	40	0	142	32	65	0	35
572	B	145	97	0	59	14	74	0	0
573	B	57	143	0	94	23	142	0	29
574	B	22	93	0	109	15	124	0	0
575	B	52	77	0	110	73	146	0	0
576	B	74	74	0	223	15	70	0	30

## Tepic

Demarcación							CNR	VN
DEM 1	732	598	99	2827	255	<b>4569</b>	0	158
DEM 2	898	645	116	3983	578	<b>7332</b>	9	301
DEM 3	812	630	124	3289	284	<b>5288</b>	0	245
DEM 4	1549	692	181	4106	296	<b>6102</b>	4	358
DEM 5	1151	1361	150	3090	280	<b>5388</b>	1	275
DEM 6	972	333	75	2398	315	<b>3543</b>	9	144
DEM 7	1411	332	107	2512	331	<b>5134</b>	3	231
DEM 8	1254	423	184	3184	650	<b>5761</b>	4	344
DEM 9	1960	414	178	4256	372	<b>5774</b>	4	312
DEM 10	724	327	39	2260	253	<b>3471</b>	0	289
DEM 11	718	583	102	2776	104	<b>4026</b>	4	292

### Resultados por Casilla

#### Demarcación 1

Seccion	Casilla	PAN	PT	ALT	PRD-PVEM	CONV-PRS	PRI-PANAL	CNR	VN
597	B	18	80	5	96	7	129	0	11
598	B	21	30	3	127	5	165	0	5
598	C1	14	28	1	145	3	165	0	0
598	C2	13	30	7	151	4	132	0	6
598	C3	16	27	4	108	4	127	0	0
599	B	11	7	2	35	5	167	0	8
600	B	17	10	1	69	2	132	0	6
600	C1	12	9	1	70	8	132	0	0
601	B	18	8	1	74	10	132	0	0
601	C1	33	23	4	152	31	272	0	22
629	B	21	11	1	60	9	130	0	7
629	C1	15	18	2	83	8	110	0	0
630	B	31	14	2	105	5	177	0	6
630	C1	21	6	5	99	6	182	0	0
631	B	32	22	3	113	6	207	0	0
631	C1	40	24	5	106	8	185	0	0
632	B	17	27	2	82	9	138	0	7
632	C1	23	19	4	95	2	162	0	8
633	B	36	26	7	106	7	178	0	15
633	C1	38	10	8	111	10	158	0	12
633	C2	37	20	9	110	5	192	0	4
633	C3	39	10	2	117	8	187	0	7
635	B	43	37	3	131	10	168	0	11
635	C1	45	45	5	113	13	165	0	2
636	B	29	8	7	80	8	177	0	6
637	B	27	16	2	94	44	176	0	7
659	B	40	12	1	85	7	125	0	0
660	B	25	21	2	110	11	199	0	8

#### Demarcación 2

Seccion	Casilla	PAN	PT	ALT	PRD-PVEM	CONV-PRS	PRI-PANAL	CNR	VN
602	B	30	17	5	115	9	158	0	7
602	C1	27	8	7	130	9	159	0	9
603	B	9	5	1	54	23	143	0	4
603	C1	12	6	1	54	12	116	6	11
604	B	25	12	0	109	14	206	0	9

Seccion	Casilla	PAN	PT	ALT	PRD-PVEM	CONV-PRS	PRI-PANAL	CNR	VN
605	B	10	4	0	57	7	118	0	6
605	C1	16	8	1	55	11	131	0	8
606	B	15	10	2	55	11	134	0	0
606	C1	17	8	2	47	8	154	0	9
607	B	18	13	2	70	9	158	0	10
607	C1	19	14	2	65	17	151	0	10
607	C2	23	14	1	72	12	161	0	8
623	B	9	12	1	70	9	149	0	0
623	C1	9	13	3	72	3	146	0	1
624	B	24	11	2	77	21	227	0	0
625	B	11	9	1	68	30	173	0	8
626	B	24	17	0	89	35	150	0	3
626	C1	23	16	1	99	22	128	0	8
627	B	22	11	3	109	8	136	1	0
627	C1	16	9	3	90	5	136	0	7
628	B	13	19	1	74	8	110	0	4
628	C1	10	18	3	56	2	117	0	8
638	B	16	34	3	88	10	170	0	0
639	B	28	16	2	168	9	213	0	10
640	B	24	11	0	63	8	136	0	9
640	C1	20	9	4	77	5	122	0	10
641	B	10	16	1	64	48	145	1	15
642	B	30	27	2	75	11	226	0	8
654	B	26	11	8	95	10	163	0	12
655	B	31	20	8	107	4	192	0	11
656	B	15	19	6	117	13	282	0	5
657	B	37	12	8	105	4	212	0	3
658	B	35	17	4	156	7	267	0	20
667	B	38	18	1	173	9	164	0	0
668	B	29	12	6	116	2	137	0	9

### Demarcación 3

Seccion	Casilla	PAN	PT	ALT	PRD-PVEM	CONV-PRS	PRI-PANAL	CNR	VN
608	B	26	35	4	131	6	160	0	10
608	C1	24	31	6	141	6	197	0	11
609	B	19	26	2	154	7	230	0	4
609	C1	19	15	4	144	10	201	0	13
609	C2	30	14	4	142	9	209	0	9
609	C3	12	19	2	151	12	180	0	11
609	C4	19	15	0	128	10	202	0	17
609	C5	29	16	4	133	8	171	0	8
609	C6	33	21	5	136	9	216	0	11
609	C7	25	21	8	146	12	184	0	6
614	B	59	20	3	117	6	241	0	0
615	B	42	25	6	113	6	264	0	9
616	B	20	11	2	135	7	136	0	9
616	C1	18	19	3	131	8	145	0	12
617	B	36	14	5	92	13	176	0	5
617	C1	38	13	4	95	15	171	0	11
618	B	10	21	3	106	7	138	0	7
619	B	18	24	2	96	3	196	0	9
620	B	37	58	7	67	6	176	0	0
621	B	9	14	1	44	33	119	0	2
621	C1	10	17	1	53	23	113	0	8
622	B	37	21	4	103	8	195	0	4



Seccion	Casilla	PAN	PT	ALT	PRD-PVEM	CONV-PRS	PRI-PANAL	CNR	VN
643	B	45	28	12	135	25	268	0	17
644	B	70	18	6	110	8	218	0	19
649	B	26	28	5	67	9	172	0	0
650	B	15	20	7	107	2	152	0	6
651	B	27	19	3	94	8	127	0	7
651	C1	28	26	7	97	4	136	0	9
652	B	31	21	4	121	4	195	0	11

#### Demarcación 4

Seccion	Casilla	PAN	PT	ALT	PRD-PVEM	CONV-PRS	PRI-PANAL	CNR	VN
611	B	29	42	6	97	9	190	0	7
611	C1	14	26	2	114	8	176	0	0
611	C2	23	36	4	77	7	168	0	9
611	C3	25	37	1	91	7	155	0	9
611	C4	20	31	1	104	7	169	1	14
611	C5	42	46	6	203	9	371	0	20
612	B	36	21	6	165	9	236	0	11
612	C1	42	20	3	178	15	204	0	16
613	B	42	27	6	117	10	167	0	16
613	C1	36	18	8	125	10	168	0	11
645	B	41	28	10	154	13	265	0	15
646	B	27	12	4	77	10	155	0	6
646	C1	16	21	5	88	5	142	0	10
647	B	13	11	5	91	13	144	0	8
648	B	34	23	2	97	34	149	0	8
653	B	49	10	11	86	6	141	0	7
669	B	35	18	4	109	6	160	0	10
670	B	59	18	9	97	8	152	0	8
671	B	17	5	2	78	5	77	0	0
672	B	18	0	0	18	0	20	0	1
673	B	32	14	8	81	4	124	0	0
674	B	27	7	1	101	2	92	0	7
675	B	46	11	10	40	7	65	0	0
676	B	35	13	1	84	7	177	0	7
676	C1	43	12	3	82	3	155	0	4
677	B	30	23	3	110	8	188	0	15
681	B	94	18	3	122	12	156	0	26
682	B	73	7	5	43	4	52	0	6
683	B	21	4	1	42	3	61	0	3
684	B	30	4	0	45	1	48	0	7
685	B	35	8	3	110	6	98	0	11
686	B	26	5	1	72	5	64	1	4
687	B	51	14	6	155	8	186	0	12
688	B	38	13	6	127	4	141	0	4
689	B	44	16	4	72	7	144	0	8
690	B	31	17	2	85	3	101	0	2
691	B	66	17	4	87	3	154	0	10
692	B	53	3	8	92	7	202	2	8
697	B	34	15	5	94	2	148	0	10
698	B	24	2	5	111	3	102	0	15
699	B	31	7	5	62	5	101	0	1
750	B	67	12	2	123	1	134	0	12

**Demarcación 5**

Seccion	Casilla	PAN	PT	ALT	PRD-PVEM	CONV-PRS	PRI-PANAL	CNR	VN
678	B	33	27	5	87	14	163	0	10
678	C1	38	32	3	101	9	158	0	7
679	B	11	238	4	26	1	117	0	10
679	C1	15	224	3	39	4	97	0	12
680	B	10	33	3	57	4	151	0	0
680	C1	11	22	5	61	5	138	0	8
693	B	15	25	1	63	2	138	0	15
693	C1	22	29	3	88	5	137	0	0
694	B	6	102	3	36	0	148	0	17
694	C1	7	106	2	62	3	142	1	8
695	B	20	31	0	102	10	215	0	7
695	C1	17	27	1	96	5	236	0	9
695	C2	22	37	4	87	9	235	0	12
696	B	38	5	7	123	10	130	0	0
696	C1	27	17	3	119	5	124	0	3
704	B	42	5	2	53	4	78	0	8
705	B	45	9	9	159	6	224	0	10
706	B	44	13	6	104	6	211	0	8
707	B	27	7	2	74	4	187	0	9
708	B	40	20	8	103	4	244	0	4
709	B	51	23	5	117	11	182	0	0
709	C1	43	16	4	110	18	195	0	12
710	B	39	14	3	112	8	151	0	3
710	C1	32	10	10	93	13	139	0	8
712	B	9	67	1	49	0	93	0	0
712	C1	4	87	2	38	1	83	0	14
713	B	60	12	5	102	20	129	0	0
713	C1	49	12	4	116	25	108	0	6
714	B	21	28	5	86	11	169	0	17
715	B	49	12	10	95	4	162	0	11
715	C1	50	19	8	97	9	151	0	14
725	B	71	15	5	110	9	161	0	9
725	C1	70	16	3	129	12	142	0	11
728	B	56	7	6	89	11	137	0	13
728	C1	57	14	5	107	18	113	0	0

**Demarcación 6**

Seccion	Casilla	PAN	PT	ALT	PRD-PVEM	CONV-PRS	PRI-PANAL	CNR	VN
711	B	47	16	0	77	6	206	0	10
711	C1	30	25	3	94	13	172	0	9
711	C2	30	20	4	107	3	180	0	13
711	C3	45	23	4	111	10	1	6	0
711	C4	29	17	0	84	9	210	0	5
736	B	68	8	2	83	13	149	0	7
736	C1	69	7	1	85	11	140	0	6
736	C2	70	16	5	76	11	149	0	6
737	B	40	15	0	149	10	187	2	8
737	C1	54	10	1	113	11	212	0	3
737	C2	46	14	5	120	10	172	0	10
737	C3	40	10	5	134	18	178	1	3
737	C4	51	16	0	118	13	206	0	0
737	C5	62	10	10	130	16	177	0	7

Seccion	Casilla	PAN	PT	ALT	PRD-PVEM	CONV-PRS	PRI-PANAL	CNR	VN
737	C6	55	12	6	136	25	157	0	4
737	C7	42	10	5	102	15	200	0	7
737	C8	55	18	8	128	14	195	0	7
738	B	19	15	3	128	17	170	0	14
738	C1	33	15	2	113	26	7	0	13
747	B	12	8	2	84	15	124	0	2
747	C1	32	9	8	78	30	92	0	6
748	B	28	20	0	74	11	130	0	0
748	C1	15	19	1	74	8	129	0	4

#### Demarcación 7

Seccion	Casilla	PAN	PT	ALT	PRD-PVEM	CONV-PRS	PRI-PANAL	CNR	VN
749	B	36	11	2	69	15	186	0	10
749	C1	49	7	3	68	12	159	0	8
749	C2	59	13	2	63	15	163	0	5
751	B	44	10	6	86	10	212	0	7
756	B	31	7	9	68	10	156	0	2
756	C1	27	11	7	76	6	158	0	8
757	B	53	17	5	82	6	238	1	28
758	B	30	18	6	84	6	174	0	13
758	C1	35	18	1	103	11	170	0	6
758	C2	43	9	3	65	3	161	0	0
758	C3	25	12	6	88	7	168	0	8
758	C4	30	9	1	91	10	148	0	6
758	C5	33	15	4	92	14	160	0	0
759	B	25	11	2	77	11	135	0	0
759	C1	21	7	2	56	15	142	0	0
760	B	36	13	2	88	14	164	0	3
760	C1	30	13	4	64	12	147	1	1
761	B	32	12	3	91	15	241	0	7
762	B	30	15	3	69	8	171	1	5
762	C1	38	5	3	93	7	158	0	1
763	B	88	12	2	126	7	139	0	9
763	C1	91	4	1	113	9	116	0	26
764	B	93	12	1	109	25	186	0	0
764	C1	91	15	5	83	13	180	0	18
764	C2	102	9	2	75	18	183	0	10
764	C3	87	6	6	109	15	203	0	15
766	B	19	7	4	71	7	163	0	7
766	C1	50	8	1	64	9	104	0	8
767	B	48	8	2	88	5	184	0	13
809	B	35	18	9	101	16	265	0	7

#### Demarcación 8

Seccion	Casilla	PAN	PT	ALT	PRD-PVEM	CONV-PRS	PRI-PANAL	CNR	VN
610	B	66	14	10	111	10	252	0	11
610	C1	75	15	11	119	18	219	0	11
726	B	52	15	2	173	11	214	0	12
727	B	60	8	0	107	5	174	0	8
729	B	31	22	6	112	12	189	0	17
731	B	24	14	9	95	12	224	0	0
733	B	28	14	5	79	9	179	0	0
733	C1	26	8	4	104	19	173	0	8
734	B	44	13	12	77	31	208	0	15
735	B	24	20	6	90	27	181	1	14

Seccion	Casilla	PAN	PT	ALT	PRD-PVEM	CONV-PRS	PRI-PANAL	CNR	VN
739	B	74	8	2	72	15	174	0	10
739	C1	64	9	4	96	15	171	0	14
740	B	20	7	8	49	36	113	0	0
740	C1	28	7	10	50	35	102	0	15
741	B	43	16	9	128	22	194	0	14
742	B	20	7	4	88	7	97	0	11
742	C1	23	12	3	64	5	130	0	8
743	B	27	14	5	88	7	165	1	3
744	B	31	10	2	105	8	165	0	4
744	C1	43	5	6	107	7	137	0	8
745	B	34	5	3	78	57	114	0	23
745	C1	41	11	5	80	58	118	1	20
746	B	53	10	5	76	6	164	0	0
746	C1	53	12	1	88	14	160	0	6
752	B	30	17	6	78	24	119	0	13
752	C1	35	11	4	63	27	153	0	11
753	B	23	13	14	95	21	134	0	12
753	C1	26	14	9	89	13	162	0	0
754	B	36	13	6	92	16	193	0	15
754	C1	20	19	4	100	16	202	0	10
755	B	17	11	0	58	21	109	0	10
755	C1	20	14	2	69	20	123	0	8
765	B	13	4	2	107	9	188	0	11
765	C1	28	16	3	103	16	181	1	12
765	C2	22	15	2	94	21	180	0	10

#### Demarcación 9

Seccion	Casilla	PAN	PT	ALT	PRD-PVEM	CONV-PRS	PRI-PANAL	CNR	VN
634	B	59	9	8	125	18	161	0	6
634	C1	39	6	7	133	10	180	0	6
634	C2	85	10	14	263	22	336	0	16
661	B	89	10	11	168	22	244	0	23
662	B	53	21	6	180	27	290	2	19
663	B	55	12	6	151	32	191	0	10
663	C1	64	10	3	155	21	190	0	6
664	B	91	17	5	150	3	143	0	10
664	C1	78	13	8	131	5	159	0	17
665	B	70	2	2	83	6	108	0	14
665	C1	67	10	3	92	4	111	0	15
666	B	91	19	6	150	5	191	0	15
700	B	43	2	4	154	3	84	0	4
700	C1	44	4	6	140	9	82	0	0
701	B	64	17	6	154	7	149	0	5
701	C1	70	8	1	150	4	164	0	5
702	B	44	13	1	101	8	127	0	7
702	C1	41	20	9	88	7	137	0	5
703	B	77	6	11	120	14	148	0	0
716	B	62	11	3	86	10	130	0	17
717	B	16	1	1	14	2	44	0	18
718	B	54	13	5	76	22	181	0	6
719	B	55	18	2	89	9	157	0	23
719	C1	75	16	5	87	11	132	0	23
720	B	34	12	2	105	5	221	1	12
721	B	42	8	5	114	12	159	0	0
722	B	36	14	5	166	7	221	0	0

Seccion	Casilla	PAN	PT	ALT	PRD-PVEM	CONV-PRS	PRI-PANAL	CNR	VN
723	B	68	11	9	122	10	219	0	7
723	C1	40	9	4	136	10	191	0	9
724	B	49	19	3	97	11	123	1	5
724	C1	43	13	2	81	8	160	0	0
724	C2	42	18	4	74	4	159	0	0
730	B	56	22	4	146	10	220	0	0
732	B	34	10	1	85	7	129	0	9
732	C1	30	10	6	90	7	133	0	0

#### Demarcación 10







Seccion	Casilla	PAN	PT	ALT	PRD-PVEM	CONV-PRS	PRI-PANAL	CNR	VN
779	B	91	4	0	117	0	213	0	12
780	B	62	18	1	187	1	159	0	19
780	C1	49	14	3	181	2	141	0	22
781	B	47	12	2	154	1	160	0	17
782	B	64	25	1	166	1	264	0	18
783	B	50	19	0	213	4	196	0	11
784	B	2	5	0	30	2	42	0	2
784	E1	0	3	0	16	0	80	0	5
785	B	15	15	0	120	1	83	0	7
785	C1	21	19	2	96	3	77	0	30
786	B	8	28	0	35	2	118	0	9
796	B	35	18	3	120	4	220	0	15
797	B	38	20	5	132	10	241	0	21
798	B	19	14	1	107	18	118	0	0
799	B	23	10	1	113	4	147	0	12
804	B	29	8	2	62	13	183	0	6
804	C1	25	7	1	58	10	156	0	13
804	C2	32	10	3	61	23	165	0	14
805	B	21	11	2	51	18	114	0	0
805	C1	21	7	3	60	18	123	0	0
807	B	18	28	3	79	42	151	0	21
807	C1	23	21	5	64	55	160	0	22
808	B	31	11	1	38	21	160	0	13

#### Demarcación 11

Seccion	Casilla	PAN	PT	ALT	PRD-PVEM	CONV-PRS	PRI-PANAL	CNR	VN
768	B	12	2	0	27	1	30	0	2
769	B	0	2	0	10	1	61	0	0
769	E1	11	6	1	18	0	101	0	3
769	E2	0	0	0	9	0	143	0	9
770	B	19	13	2	75	0	129	0	6
770	C1	25	18	2	57	4	118	0	0
770	E1	2	3	1	17	0	29	0	1
771	B	7	7	1	40	0	44	0	4
771	E1	0	5	0	18	0	34	0	1
772	B	8	7	0	70	2	95	0	0
772	E1	1	5	0	49	0	30	0	0
773	B	4	9	3	33	4	113	0	0
774	B	18	7	0	88	6	75	2	7
774	C1	15	6	11	94	6	63	0	6
775	B	1	17	2	30	1	13	0	11
775	E1	0	7	0	15	0	22	0	0
776	B	5	2	1	14	1	23	0	3
777	B	7	4	1	18	0	23	0	1

<b>Seccion</b>	<b>Casilla</b>	<b>PAN</b>	<b>PT</b>	<b>ALT</b>	<b>PRD-PVEM</b>	<b>CONV-PRS</b>	<b>PRI-PANAL</b>	<b>CNR</b>	<b>VN</b>
778	B	11	26	0	85	0	101	0	15
787	B	5	10	1	56	1	108	0	3
788	B	42	17	2	138	4	256	0	16
789	B	55	24	3	146	8	220	0	11
790	B	6	18	5	46	2	22	0	8
791	B	3	3	2	34	0	27	0	7
792	B	86	40	9	84	1	51	0	15
793	B	42	16	2	73	0	48	0	0
794	B	18	12	2	108	2	46	0	5
795	B	30	16	4	82	3	172	0	7
800	B	16	9	3	69	2	114	0	1
801	B	30	10	5	136	2	203	0	26
802	B	17	40	2	64	4	167	0	10
803	B	4	11	2	29	6	118	0	5
803	E1	14	10	2	67	0	49	0	0
803	E2	7	7	1	37	6	63	0	4
806	B	29	53	4	76	8	162	0	17

## Tuxpan

Demarcación							CNR	VN
DEM 1	439	137	182	234	241	<b>911</b>	0	64
DEM 2	325	42	59	228	216	<b>656</b>	3	51
DEM 3	461	95	158	305	172	<b>789</b>	0	68
DEM 4	424	138	214	339	154	<b>749</b>	1	76
DEM 5	349	126	190	133	229	<b>804</b>	0	70
DEM 6	307	257	83	213	142	<b>763</b>	3	64
DEM 7	518	224	248	151	298	<b>581</b>	0	109

### Resultados por Casilla

#### Demarcación 1

Seccion	Casilla	PAN	PT	ALT	PRD-PVEM	CONV-PRS	PRI-PANAL	CNR	VN
810	B	84	28	61	42	57	178	0	0
811	B	54	22	19	27	52	184	0	18
812	B	90	12	33	48	53	224	0	12
815	B	120	25	18	34	32	165	0	16
816	B	91	50	51	83	47	160	0	18

#### Demarcación 2

Seccion	Casilla	PAN	PT	ALT	PRD-PVEM	CONV-PRS	PRI-PANAL	CNR	VN
813	B	81	20	18	33	66	145	0	16
814	B	68	7	13	91	35	198	0	9
830	B	104	1	13	35	80	165	3	10
831	B	72	14	15	69	35	148	0	16

#### Demarcación 3

Seccion	Casilla	PAN	PT	ALT	PRD-PVEM	CONV-PRS	PRI-PANAL	CNR	VN
817	B	40	16	23	24	32	118	0	9
818	B	113	17	5	33	15	62	0	7
819	B	65	13	62	37	28	113	0	11
828	B	57	12	11	38	17	106	0	10
829	B	29	8	18	35	36	96	0	5
832	B	82	11	22	73	19	159	0	14
833	B	75	18	17	65	25	135	0	12

#### Demarcación 4

Seccion	Casilla	PAN	PT	ALT	PRD-PVEM	CONV-PRS	PRI-PANAL	CNR	VN
820	B	42	20	41	21	19	82	0	9
821	B	63	13	57	44	27	122	1	11
826	B	76	14	35	25	22	75	0	7
827	B	118	40	34	115	26	188	0	22
834	B	47	18	10	52	18	134	0	9
835	B	78	33	37	82	42	148	0	18

#### Demarcación 5

Seccion	Casilla	PAN	PT	ALT	PRD-PVEM	CONV-PRS	PRI-PANAL	CNR	VN
822	B	79	28	55	24	46	169	0	19
823	B	102	40	55	55	50	195	0	10
824	B	74	26	32	39	58	229	0	25
825	B	94	32	48	15	75	211	0	16

**Demarcación 6**







<b>Seccion</b>	<b>Casilla</b>	<b>PAN</b>	<b>PT</b>	<b>ALT</b>	<b>PRD-PVEM</b>	<b>CONV-PRS</b>	<b>PRI-PANAL</b>	<b>CNR</b>	<b>VN</b>
836	B	96	26	38	23	64	316	0	16
837	B	31	65	11	27	27	120	2	14
837	C1	34	58	13	84	16	88	0	10
837	E1	11	8	1	8	3	38	1	4
838	B	68	61	9	31	16	95	0	10
838	C1	67	39	11	40	16	106	0	10

**Demarcación 7**

<b>Seccion</b>	<b>Casilla</b>	<b>PAN</b>	<b>PT</b>	<b>ALT</b>	<b>PRD-PVEM</b>	<b>CONV-PRS</b>	<b>PRI-PANAL</b>	<b>CNR</b>	<b>VN</b>
839	B	188	43	33	17	18	143	0	25
840	B	177	46	12	34	10	121	0	18
841	B	48	24	79	33	62	86	0	10
842	B	72	50	69	40	106	111	0	27
843	B	33	61	55	27	102	120	0	29



## Xalisco

Demarcación							CNR	VN
DEM 1	203	73	5	342	30	530	1	42
DEM 2	136	186	3	668	92	748	3	62
DEM 3	234	115	7	779	34	754	0	70
DEM 4	189	122	10	506	13	1016	2	63
DEM 5	113	226	3	793	99	1219	5	82
DEM 6	305	364	9	427	64	1365	0	69
DEM 7	141	167	2	645	11	1104	0	66

### Resultados por Casilla

#### Demarcación 1

Seccion	Casilla	PAN	PT	ALT	PRD-PVEM	CONV-PRS	PRI-PANAL	CNR	VN
844	B	75	24	1	115	14	177	0	16
844	C1	60	24	4	119	10	164	0	14
844	C2	68	25	0	108	6	189	1	12

#### Demarcación 2

Seccion	Casilla	PAN	PT	ALT	PRD-PVEM	CONV-PRS	PRI-PANAL	CNR	VN
847	B	17	30	1	110	32	151	0	16
847	C1	37	37	2	145	7	156	1	8
847	C2	20	43	0	139	21	149	0	14
847	C3	37	46	0	123	12	168	1	13
847	C4	25	30	0	151	20	124	1	11

#### Demarcación 3

Seccion	Casilla	PAN	PT	ALT	PRD-PVEM	CONV-PRS	PRI-PANAL	CNR	VN
845	B	61	16	0	140	8	153	0	17
845	C1	50	18	2	168	7	141	0	10
845	C2	53	17	0	145	9	137	0	13
846	B	41	37	2	184	4	153	0	8
846	C1	29	27	3	142	6	170	0	22

#### Demarcación 4

Seccion	Casilla	PAN	PT	ALT	PRD-PVEM	CONV-PRS	PRI-PANAL	CNR	VN
848	B	27	27	1	108	5	242	1	14
848	C1	26	34	3	114	2	252	0	9
849	B	25	18	0	104	4	230	1	17
850	B	55	25	0	86	1	160	0	10
850	C1	56	18	6	94	1	132	0	13

#### Demarcación 5

Seccion	Casilla	PAN	PT	ALT	PRD-PVEM	CONV-PRS	PRI-PANAL	CNR	VN
851	B	8	28	0	104	17	219	0	14
852	B	30	57	0	173	20	233	0	16
853	B	20	20	0	88	6	139	0	13
853	C1	21	34	1	97	3	112	0	2
854	B	19	60	0	193	25	271	3	18
855	B	15	27	2	138	28	245	2	19







**Demarcación 6**

Seccion	Casilla	PAN	PT	ALT	PRD-PVEM	CONV-PRS	PRI-PANAL	CNR	VN
857	B	15	9	1	84	13	157	0	10
857	C1	14	17	1	61	26	148	0	9
858	B	23	5	0	47	9	145	0	5
858	C1	8	9	0	55	9	160	0	8
859	B	56	132	1	34	3	210	0	6
859	C1	56	131	1	34	3	209	0	7
860	B	71	12	1	15	1	101	0	8
865	B	50	21	3	68	0	182	0	12
865	E1	12	28	1	29	0	53	0	4

**Demarcación 7**

Seccion	Casilla	PAN	PT	ALT	PRD-PVEM	CONV-PRS	PRI-PANAL	CNR	VN
856	B	6	26	0	91	0	145	0	3
856	E1	5	14	0	40	0	81	0	5
861	B	7	26	2	182	4	219	0	9
862	B	13	13	0	43	1	118	0	7
862	E1	6	2	0	18	0	83	0	4
862	E2	5	9	0	15	0	79	0	3
863	B	6	9	0	95	0	103	0	11
864	B	29	28	0	74	2	134	0	7
864	C1	33	32	0	70	4	118	0	12
864	E1	31	8	0	17	0	24	0	5

## La Yesca

Demarcación							CNR	VN
DEM 1	323	9	1	2	0	687	4	44
DEM 2	242	5	0	0	0	262	1	23
DEM 3	576	1	0	0	0	446	0	32
DEM 4	483	3	0	4	0	369	3	32
DEM 5	315	9	0	5	0	310	0	34

### Resultados por Casilla

#### Demarcación 1

Seccion	Casilla	PAN	PT	ALT	PRD-PVEM	CONV-PRS	PRI-PANAL	CNR	VN
866	B	184	5	1	2	0	150	4	10
872	B	17	3	0	0	0	135	0	6
878	B	91	0	0	0	0	286	0	17
878	E1	31	1	0	0	0	116	0	11

#### Demarcación 2

Seccion	Casilla	PAN	PT	ALT	PRD-PVEM	CONV-PRS	PRI-PANAL	CNR	VN
873	B	63	0	0	0	0	29	0	11
873	E1	35	1	0	0	0	44	0	0
873	E2	19	0	0	0	0	15	0	1
873	E3	17	0	0	0	0	57	0	4
874	B	46	2	0	0	0	52	0	0
874	E1	37	2	0	0	0	38	1	5
874	E2	25	0	0	0	0	27	0	2

#### Demarcación 3

Seccion	Casilla	PAN	PT	ALT	PRD-PVEM	CONV-PRS	PRI-PANAL	CNR	VN
868	B	56	0	0	0	0	127	0	12
869	B	245	1	0	0	0	170	0	11
869	C1	275	0	0	0	0	149	0	9

#### Demarcación 4

Seccion	Casilla	PAN	PT	ALT	PRD-PVEM	CONV-PRS	PRI-PANAL	CNR	VN
870	B	168	1	0	0	0	140	0	5
870	C1	156	0	0	0	0	143	0	1
875	B	65	0	0	0	0	25	0	6
876	B	64	2	0	4	0	29	3	9
876	E1	30	0	0	0	0	32	0	11

#### Demarcación 5

Seccion	Casilla	PAN	PT	ALT	PRD-PVEM	CONV-PRS	PRI-PANAL	CNR	VN
867	B	217	7	0	5	0	289	0	33
867	E1	98	2	2	0	0	21	0	1